

# KRÁLOVSKÉ VINOHRADY

Formulář pro účast ve hře – trasa se zastávkami a soutěžními otázkami.

## Vyplňte své údaje

**Jméno a příjmení:** .....

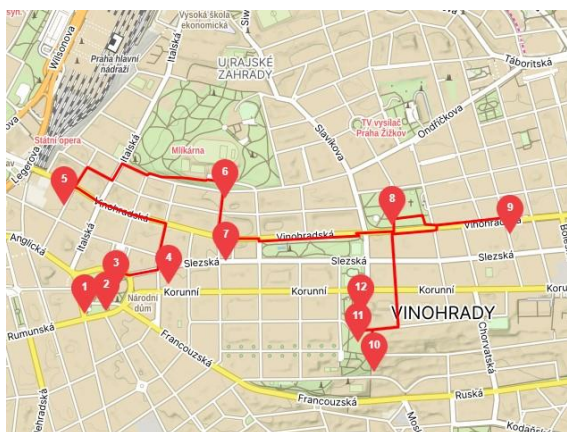
**e-mailová adresa:** .....

**Datum zahájení hry:** ..... **ukončení hry:**.....

## Upozornění:

- On-line verze hry je k dispozici na [putovani.praha2.cz](http://putovani.praha2.cz). Doporučujeme ji využít.  
**Výhody:** Naleznete zde popisy zastávek s bližšími informacemi, stejně jako odkazy na další zajímavé informace. Budete moci využít nápovědu. Zkontrolujete si hned správnost svých odpovědí, přečtete si k nim vysvětlující komentář. Dozvíte se, kolik bodů jste získali a jak jste úspěšní v porovnání s ostatními účastníky. Je třeba se registrovat.
- Půjdete-li na trasu s tímto vytištěným formulářem, máte dvě možnosti.  
(A) Užijte jej jako vlastní pomůcku. Sami pak doma u počítače zaneste údaje do systému na uvedených webových stránkách. Tento způsob **doporučujeme**, budete mít výhody uvedené výše.  
(B) Nebo, nemáte-li přístup k internetu, odevzdejte vyplněný formulář na infocentru v přízemí Úřadu městské části Praha 2 na nám. Míru.  
V obou případech nejpozději **do 31. prosince 2025**, kdy je uzávěrka soutěže pro tuto trasu.  
*Pozn.: Hrát lze však i poté.*
- Trasu s 12 zastávkami (délka 4,7 km) můžete projít i postupně, po částech, ve více dnech. Registrujete se na 1 osobu, ale můžete jít i ve skupině, třeba rodiče s dětmi.
- Na jednotlivých zastávkách budete plnit úkoly ve formě odpovědí na otázky. Pro odpověď na otázku typu A se stačí pozorně rozhlédnout. Otázky typu B jsou vědomostní a souvisejí s tématem trasy. Napomůže obrázek se šifrou. Za každou správnou odpověď získáte 5 bodů (při využití nápovědy v on-line hře o 2 body méně).
- Využijte informace z Encyklopedie Prahy 2 ([encyklopedie.praha2.cz](http://encyklopedie.praha2.cz)).
- Do slosování o věcné ceny budou zařazeni soutěžící, kteří získají alespoň 90 z celkových 120 bodů za správné odpovědi na otázky. Nezapomeňte vyplnit Vaši e-mailovou adresu.

## ZASTÁVKY



1. Náměstí Míru I - od vinic k obci
2. Náměstí Míru II – město a jeho prvotní rozvoj
3. Městské divadlo – tradice divadel i biografů
4. Sloučení s Prahou a zástavba Seidlova pole
5. Rozhlas - informace i boje za svobodu
6. Riegrovy sady - vinohradští Sokolové a jiné spolky
7. Tržnice – potraviny a úspěšní podnikatelé
8. Plečnikův kostel a jiné církevní stavby
9. Plác Flora – architekt i hoteliér
10. Kolben a slavné vily – něco z dopravy
11. Husův sbor - památková péče
12. Vodárenská věž – voda pro Vinohrady

## OTÁZKY

U kvízových otázek zaškrtněte nebo zakroužkujte políčko s číslem u odpovědi, kterou považujete za správnou. U ostatních otázek, kde není výběr z možností, vepište do políčka správný text nebo číslo.

### 1. Náměstí Míru I - od vinic k obci

Úřad městské části Praha 2, náměstí Míru čp. 600/20, Praha 2 - Vinohrady

**1A) Jaký letopočet je uveden na reliéfu nad vchodem do Úřadu městské části Praha 2?**

Nad vchodem do Úřadu MČ Praha 2 najdete reliéf s postavou ženy.

← Vepište odpověď (číslo)

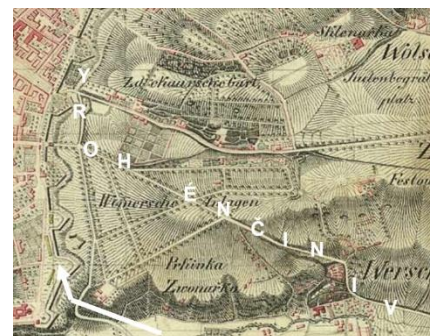


**1B) Jaký byl původní název oblasti v sousedství Prahy, kde byla později ustavena obec Vinohrady, resp. Královské Vinohrady?**

Ještě předtím, než se oblasti za Prahou začalo říkat Vinohrady, měla jiný název.

Zjistíte i vyluštěním šifry z obrázku:

← Vepište odpověď (text)



### 2. Náměstí Míru II - město a jeho prvotní rozvoj

náměstí Míru, bazilika sv. Ludmily, Praha 2 - Vinohrady

**2A) Jaký nadpis je na prvních dvou řádcích tabulky na sloupku s lampou vpravo od schodiště do baziliky? (nezapomeňte na vykřičník)**



Dole po stranách schodiště jsou lampy na podstavcích.

← Vepište odpověď (text)

**2B) Dnešní náměstí Míru dostalo při svém založení jméno po význačné české osobnosti. Jak se v období 1884-1926 jmenovalo?**

Při pojmenování nových ulic a náměstí se představitelé Vinohrad projevovali jako správní vlastenci.

Purkyňovo

Jungmannovo

Havlíčkovo



### 3. Městské divadlo – tradice divadel i biografů

Divadlo na Vinohradech, náměstí Míru čp. 1450/7, Praha 2 - Vinohrady



**3A) Co je ztvárněno uprostřed mezi sochami na vrcholu průčelí Vinohradského divadla?**

Pozvedněte zrak až ke dvěma mohutným sochám, resp. sousoším.

symbol divadla (masky)

letopočet 1907

znak Královských Vinohrad

**3B) Jedna z nejvýznamnějších vinohradských divadelních arén fungovala od r. 1893 až do r. 1932. Jmenovala se po svém provozovateli. Jak se jí lidově říkalo jedním slovem?**

Před vystavěním kamenného městského divadla se kultura a zábava provozovala v několika dřevěných divadelních arénách.

Zjistíte i vyluštěním šifry z obrázku:



← Vepište odpověď (text)

### 4. Sloučení s Prahou a zástavba Seidlova pole

Hasičský dům, Římská 2135/45 a okolí, Praha 2 - Vinohrady



**4A) Jaké zvíře je vyobrazeno nad vchodem do Divadla U Hasičů?**

Nad vchodem do Divadla U Hasičů najdete na boku světelné markýzy hezký obrázek zvířátka ve výkonu povolání.

pes

veverka

medvěd

**4B) Jakou římskou číslicí byly označeny Vinohrady poté co se staly roku 1922 jednou z částí Prahy? Praha ...**

Praha se rozrůstala spojováním již od r. 1784, jednotlivé části byly označovány i římskými číslicemi.

Zjistíte i vyluštěním šifry z obrázku:

← Vepište odpověď (číslo)



## 5. Rozhlas - informace i boje za svobodu

Český rozhlas, Vinohradská 12, Praha 2 - Vinohrady



**5A) Jaký text je v prostřední části desky věnované události roku 1945? (je bez vykřičníku)?**

Na sloupech u vchodu do budovy Českého rozhlasu jsou směrem do ulice tři pamětní desky. Ta vlevo připomíná událost z 5. května 1945.

← Vepište odpověď (text)

**5B) Vinohradská ulice měla v minulosti mnoho jmen. V letech 1884-1920 nesla jméno významné české osobnosti. Jak se ulice jmenovala? Uveďte jedním slovem.**

Některé vinohradské ulice měnily své názvy často, jiné se kupodivu jmenují stejně jako při svém vzniku (s příp. výjimkou v době okupace), např. Balbínova, Chodská, Krkonošská aj. Nejdelší ulice Vinohrad je příkladem těch prvních.

Zjistíte i vyluštěním šifry z obrázku:

← Vepište odpověď (text)



## 6. Riegrový sady - vinohradští Sokolové a jiné spolky

sokolovna v Riegrových sadech, Polská 2400/1, Praha 2 - Vinohrady



**6A) Jaký letopočet je uveden na čele nejnižšího stupně betonového podstavce pomníku?**

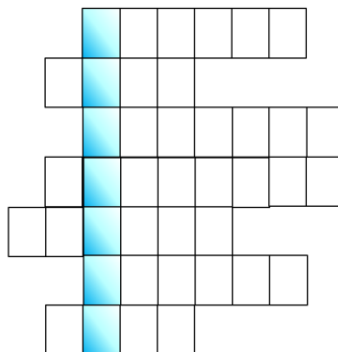
Vedle parkoviště před sokolovnou je pomník ke 150. výročí založení Sokola. Na tříступňovém podstavci se tyčí deska s průřezem postavy.

← Vepište odpověď (číslo)

**6B) Jak se říkalo botanické zahradě založené hrabětem de Malabaila, na jejíž části dnes leží Riegrovy sady?**

Na přelomu 18. a 19. století vybudoval osvětlený a podnikavý hrabě na území dnešních Vinohrad velkou botanickou zahradu.

Zjistíte i vyluštěním šifry z obrázku:



největší náměstí ČR slangově

Folimanka

Mírák

oblíbené místo u řeky

Sochař Ladislav

...& Daněk

Riegrovy

← Vepište odpověď (text)

## 7. Tržnice – potraviny a úspěšní podnikatelé

Vinohradská 1200/50, Praha 2 - Vinohrady



**7A) Kolikrát je na budově Pavilonu (tržnice) znázorněn znak Královských Vinohrad?**

Na budově Pavilonu (tržnice) najdeme opět znak Královských Vinohrad, a to hned několikrát. Vysoko a ještě výše.

čtyřikrát


pětkrát

osmkrát

**7B) Jak se jmenuje čokoládová tyčinka s kávovou náplní, která před více než sto lety vznikla na Vinohradech a vyrábí se a prodává dodnes?**

Albína a František Maršnerovi založili společnost na výrobu cukrovinek, později nazvanou Orion. V jejím závodu na Vinohradech vznikla řada nových cukrovinek.

Napoví obrázek:




← Vepište odpověď (text)

## 8. Plečnikův kostel a jiné církevní stavby

náměstí Jiřího z Poděbrad, Praha 3 – Vinohrady, kostel Nejsv. Srdce Páně



### 8A) Jaké zvíře je součástí sochy pastýře nad vchodem do kostela?

Nad vstupy do kostela najdete tři sochy. Uprostřed Madona s dítětem a po stranách další. Vlevo socha pastýře.

pes

ovečka

telátko

### 8B) Ze které země pocházel Josip Plečnik, autor návrhu kostela Nejsvětějšího Srdce Páně? Dnešní název

V soutěži o návrh kostela sice původně zvítězili Plečnikovi žáci, ale nakonec byl osloven přímo profesor a „hradní architekt“.

Napoví obrázek:

← Vepište odpověď (text)



## 9. Palác Flora – architekt i hoteliér

Palác Flora, Vinohradská 2020/121, Praha 3 - Vinohrady



### 9A) Jak se jmenuje ulice, ve které se nachází služební vchod s ozdobnou mříží a schodištěm? (viz obrázek)

Palác Flora je mohutný komplex mezi ulicemi Vinohradská, Orlická a Přemyslovská. Dnes slouží VZP.

← Vepište odpověď (text)



### 9B) Kolik diváků se vešlo do kina Flora, ve své době největšího v republice? Přibližně, ve stovkách.

Období mezi dvěma válkami přálo rozvoji filmu a biografů. Vznikala i pořádně velká kina.

Zjistíte i vyluštěním šifry z obrázku:

← Vepište odpověď (číslo)



## 10. Kolben a slavné vily – něco z dopravy

Hradešinská 976/1, Praha 10 - Vinohrady



### 10A) Od kterého roku je Kolbenova vila v majetku Prahy 10? Uveďte letopočet

Na fasádě Kolbenovy vily je pamětní deska Emilu Kolbenovi. Na ní je i poznámka s uvedením roku, kdy vila přešla do majetku městské části Praha 10.


← Vepište odpověď (číslo)

### 10B) Kolbenova vila měla před rekonstrukcí jinou fasádu, podle jejíž barvy se také vile říkalo. Jaká to byla barva?

Typ a barva fasády je důležitým prvkem architektury.

Zjistíte i vyluštěním šifry z obrázku:

← Vepište odpověď (text)



## 11. Husův sbor – památková péče

Husův sbor se zvonící, roh ulic U Vodárny a Dykova, Praha 10 - Vinohrady



### 11A) Co je ztvárněno na památníku s reliéfem vedle u schodiště?

Události a roli Husova sboru při povstání v květnu 1945 připomínají pamětní deska u vstupních vrat a památník s reliéfem vedle schodiště.

muž s mikrofonem

postava s plamenným mečem

voják se zbraní

### 11B) V budově Husova sboru je prostor, kam se ukládají pohřební urny.

Jak se takový prostor nazývá?

Urny s popelem zemřelých se nemusí ukládat jen na hřbitov. Jsou k tomu určena i jiná důstojná pietní místa.

Zjistíte i vyluštěním šifry z obrázku:

← Vepište odpověď (text)



## 12. Vodárenská věž – voda pro Vinohrady

Vinohradská vodárenská věž, roh ulic Korunní a U Vodárny,  
Praha 10 - Vinohrady



### 12A) Jaká byla skautská přezdívka muže, který zde v r. 1913 založil skautský oddíl?

U vchodu z Korunní ulice najdete pamětní desku se jménem Jaroslava Nováka. Připomíná, že se zde v roce 1913 poprvé sešel skautský oddíl známý jako Pětka. Pod jménem zakladatele oddílu je uvedena i jeho skautská přezdívka.

← Vepište odpověď (text)

### 12B) Uhodnete, jak vysoká je Vinohradská vodárenská věž? Uvedte číslovkou výšku v metrech.

Vodárenská věž působí impozantním dojmem svojí výškou i novorenesanční zdobností.

Zjistíte i vyluštěním šifry z obrázku:

← Vepište odpověď (číslo)

2m  
3 kroky



Nezapomeňte otočit. Budeme rádi za vyplnění dotazníku!



### ZPĚTNÁ VAZBA – DOTAZNÍK:

Prosíme o Vaši zpětnou vazbu. Pomůže nám v tvorbě dalších tras.

#### Líbila se Vám hra?

1	2	3	4	5
---	---	---	---	---

1 = byla skvělá ..., 5 = vůbec se mi nelíbila

#### Byla pro Vás hra složitá?

1	2	3	4	5
---	---	---	---	---

1 = vůbec ne ..., 5 = hra byla opravdu těžká

#### Kolik osob se zúčastnilo této hry?

1	2	3	4	více
---	---	---	---	------

1 = sám ...

#### Váš věk?

do 18	18-30	30-45	45-60	60+
-------	-------	-------	-------	-----

#### Napište nám jakýkoliv další komentář, postřehy, doporučení (stručný text):

### Děkujeme za účast ve hře!

Nyní máte dvě možnosti:

Doporučujeme:

1. Vložte sami údaje z formuláře do systému na webových stránkách [putovani.praha2.cz](http://putovani.praha2.cz). Je třeba se registrovat, avšak získáte řadu výhod uvedených na první stránce tohoto dokumentu.

Nebo, nemáte-li přístup k internetu:

2. Odevzdejte vyplněný formulář na informačním středisku Úřadu MČ Praha 2

Je třeba učinit tak **do uzávěrky** soutěže k této trase, která je **31. 12. 2025**.

Výsledky oznámíme zhruba do 3 týdnů po ukončení soutěže.

Sledujte stránky [putovani.praha2.cz](http://putovani.praha2.cz), připravujeme další trasy.